






-  AREA DA OCCUPARE DI Mq. 24.340
-  FASCIA DI RISPETTO AUTOSTRADA
-  FASCIA DI RISPETTO CANALE

COMUNE DI CARPIGNANO SESIA FOGLIO n°11
mappali 34,87,88,89,90,91,92,93,136,159



eni S.p.A.
Divisione Exploration & Production

Progetto

Doc. SICS 201
Integrazioni allo Studio di Impatto Ambientale
Pozzo esplorativo "Carpiignano Sesia 1"

Tavola

Stralcio Catastale della Alternativa 1

Preparato

AECOM Italy S.r.l.

Nome File

All A3_4.dwg

Num. Allegato

A.3b

Documento

DOC. SICS 201

Data

Ottobre 2012

Scala

1:2000

Emissione

per enti